

GEMEINDE **PFOFELD**



am Brombachsee

Staatlich anerkannter Erholungsort

FREIZEIT TIPPS 2025

kulinarisch – aktiv – entspannend



GUNDELSHALM THEILENHOFEN WACHSTEIN
PFOFELD REHENBUHL LANGLAU
GUNDELSTHEIM
FURTHWÜHLE THANNHAUSEN

 FRÄNKISCHES
SEEN.LAND

www.pfofeld-am-brombachsee.de | www.theilenhofen.de

INHALT

FRÄNKISCH.

- 13 ■ **Seenland.Card**
Gästekarte
- 22 ■ **Gemeinde Pfofeld**
- 23 ■ **Gastgeber am Brombachsee**
- 24 ■ **Gemeinde Theilenhofen**
- 25 ■ **Spuren der Vergangenheit**
- 26 ■ **Von A bis Z**
Arzt, Parken, Wellness.
- 28 ■ **Einkaufsmöglichkeiten**
Bäcker, Metzger, Supermarkt & Co.
- 32 ■ **Gastroführer**
Auf gut fränkisch verwöhnen lassen.
- 34 ■ **Veranstaltungen**




06 ■ Aktiv in der Gemeinde

SEEN.

- 04 ■ **Der Brombachsee**
Der größte See im Fränkischen Seenland.
- 06 ■ **Aktiv in der Gemeinde**
Das Seenland erwandern, Natur spüren und Wasser erleben.
- 08 ■ **Kleiner Brombachsee**
Seezentrum Langlau, Badehalbinsel und Seespitz Absberg

LAND.

- 09 ■ **Ausflugsziele**
Altmühlsee...nah & fern
- 14 ■ **Radfahren**
Fränkisches Seenland
- 16 ■ **Wandern am Brombachsee**
- 18 ■ **Freizeitlinie**
- 20 ■ **Öffentl. Nahverkehr**



09 ■ Ausflugsziele

ZEICHENERKLÄRUNG



Falls das Wetter einmal nicht so mitspielt, suchen Sie dieses Zeichen



Familienfreundliche Freizeiteinrichtungen/ Ausflugsziele

URLAUB AM BROMBACHSEE

Herzlich willkommen in unseren Gemeinden **Pfofeld** und **Theilenhofen** zwischen Brombachsee und Altmühltal.

■ **Unsere Gemeinden** liegen „mittendrin“ im Fränkischen Seenland. Das garantiert kurze Wege zu den Freizeiteinrichtungen an den Seen und im oberen Altmühltal.

Nachfolgend geben wir Ihnen viele Tipps rund um Ihren Urlaubsaufenthalt. Ob Freizeitspaß auf dem Wasser, Aktivurlaub in der näheren oder weiteren Umgebung, Einkaufsmöglichkeiten oder kulinarische Genüsse: für jeden ist das Richtige dabei. Ausführliche Flyer aller Einrichtungen und Veranstaltungen liegen in unserer Tourist-Information in Langlau am Kleinen Brombachsee aus. Kommen Sie doch einmal vorbei – wir freuen uns auf Ihren Besuch!



Wir wünschen Ihnen einen erholsamen Aufenthalt im Fränkischen Seenland!
Ihr Team der Tourist-Information Gemeinde Pfofeld
Alexandra Williams / Claudia Schmoll

KOSTENLOSE SERVICELEISTUNGEN

- **Zimmervermittlung**
- **Info-Terminal** im Vorraum (24 Stunden geöffnet!)
- **Gästebegrüßung** montags 10.30 Uhr Pflingsten bis Anfang Oktober

VERKAUF VON

- **Rad- und Wanderkarten** für das Fränkische Seenland
- **Postkarten** und **Aufkleber**
- **Heimat- und Geschichtsbücher**
- **Souvenirs**, z. B. Taschen etc.
- **Angelscheinen** für Überleiter Ost
- **TagesTicketPlus** (VGN-Gesamtraum)

AUSLEIHE GEGEN KAUTION:

- **große Regenschirme, Bocciakugeln**

URLAUBSLEKTÜRE VERGESSEN?

Gemeindebücherei mit Bücherbasar im Gebäude der Tourist-Info in Langlau, **kostenloser Verleih** von über 2.000 aktuellen Romanen, Krimis und Kinderbüchern sowie verschiedenen Spielen.

ÖFFNUNGSZEITEN der Bücherei:

Mo 10:00–11:30 Uhr und
Fr 15:00–17:00 Uhr



Tourist-Information Gemeinde Pfofeld, Seestraße 12a, 91738 Pfofeld – OT Langlau,
Tel. (09834) 697, www.pfofeld-am-brombachsee.de

DER BROMBACHSEE

■ **Harmonisch eingebettet in die hügelige Landschaft** vermittelt der Brombachsee südliches Flair mitten in Franken. Sonnige Sandstrände, schattige Liegewiesen und ebene Radwege, direkt am Ufer entlang, begeistern zu jeder Jahreszeit! Im Wasser, auf dem Wasser, über dem Wasser und rund ums Wasser. Segeln, Surfen, Nordic Walking, Wakeboarden, SUP, Tretbootfahren ... was das Herz begehrt.



IMPRESSUM

Herausgeber und Idee:

Staatl. anerkannter Erholungsort Gemeinde Pfofeld
Seestraße 12a, 91738 Pfofeld

Tel. (0 98 34) 6 97, Fax (0 98 34) 97 56 62

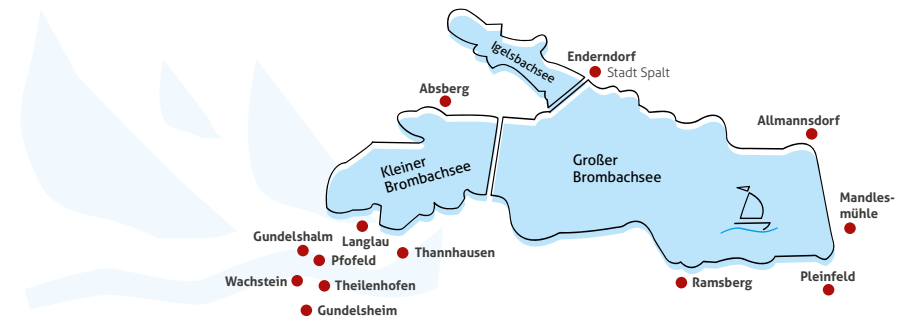
info@pfofeld.de, www.pfofeld-am-brombachsee.de

Design: red ad design, info@redad.de

Auflage: 2025/5.000 Stück

Alle Angaben ohne Gewähr. Die Broschüre und alle in ihr enthaltenen Beiträge und Abbildungen sind urheberrechtlich geschützt. Die Nutzung von Fotos, Textbeiträgen und -ausschnitten, etc. ist nur mit Erlaubnis der Gemeinde Pfofeld möglich.

Fotos: Volker Sanwald, red ad design; Claudia Schmoll; Friedrich Kolb; Wakepark Brombachsee; Fotostudio Ilona Oepel; Segelschule Greubel; ZV Altmühlsee; ZV Brombachsee; Monika Tomczyk; VGN; Tourismusverb. Fränkisches Seenland und seine Partner/TV Franken-Andreas Hub; Nilachal Padmashanti Pixabay; Fotostudio Lichtblick; commons.wikimedia.org/Nürnberg_Burg_ArM.jpg-ArtMechanic; S.35: Stefan Henschel Pixabay, ©ftlaudgirl - Fotolia.com



Info

Kleiner Brombachsee

Uferlänge 8,3 km, Strandlänge 0,9 km, Tiefe bis 13,4 m, Gesamtfläche 250 ha.
Rad- und Wanderweg um den See 8,5 km.

Igelsbachsee

Uferlänge 6,5 km, Strandlänge 0,25 km, Tiefe bis 11,5m, Gesamtfläche 90 ha.
Rad- und Wanderweg um den See 6,5 km.

Großer Brombachsee

Uferlänge 16,0 km, Strandlänge 1,3 km, Tiefe bis 32,5 m, Gesamtfläche 870 ha.
Rad- und Wanderweg um den See 17,5 km.

■ **Der Brombachsee bettet sich sanft in** die idyllische Hügellandschaft Frankens. Ein perfekter Ort, um zur Ruhe zu kommen. Ein perfekter Ort, um Neues zu entdecken. Faulenzen am Strand oder Radfahren rund um die Seen, Wandern durch das weite Hinterland oder die fränkische Biergartenkultur genießen ... Hier kommt jeder auf seine Kosten und ein Urlaubstag ist im Nu vorbei!

Der Brombachsee erfüllt nicht nur seinen wasserwirtschaftlichen Zweck, er ist heute Erholungs- und Urlaubsgebiet für Einheimische und Gäste aus nah und fern. **Die Gemeinde Pfofeld** mit ihren Ortsteilen Langlau und Rehenbühl grenzt an das Südufer des Kleinen Brombachsees an und **liegt MITTENDRIN im Fränkischen Seenland.**

Rund um den Brombachsee

Bei dem Bau der Seen wurde darauf geachtet, dass alle Uferbereiche (außer die ausgewiesenen Naturschutzflächen) frei zugänglich sind. **Die Rad- und Wanderwege um die Seen führen deshalb direkt am Ufer entlang und haben keine nennenswerten Steigungen.**

Freizeiteinrichtungen

Sie finden in allen Seezentren Sandstrände, Liegewiesen, Spielplätze am Ufer und Gastronomie. Für Busse und Pkws stehen ausreichend Parkplätze zur Verfügung (gebührenpflichtig). Eine ausführliche Beschreibung folgt auf den folgenden Seiten. **Der Brombachsee soll müllfrei werden.** Deshalb gilt ab 2023: Meinen Müll nehme ich wieder mit! Denn was ich an den See hingetragen habe, kann ich auch wieder mit nachhause nehmen!

Naturschutz am Brombachsee

Das gesamte Überleitungssystem beanspruchte weite Landflächen, deshalb wurden große Naturschutzgebiete ausgewiesen. Diese bieten nun wichtige Rückzugsräume für selten gewordene Tier- und Pflanzenarten. Das trägt maßgeblich zum Erhalt der Artenvielfalt bei und macht den Urlaub im Seenland auch für Naturfreunde zu einem Erlebnis.

Mühlen im Brombachtal

Elf Mühlen (Säge- und Mahlmühlen) mussten dem See weichen. Sie wurden vom Freistaat Bayern aufgekauft und komplett abgetragen.

Aktiv in der Gemeinde

Angelkarten:

- **Tourist-Info der Gemeinde**
Pfeld, Seestr. 12a, Langlau
Tel. (0 98 34) 6 97,
Überleiter Ost & mittlerer Pfofelder Weiher
- **Online Angelscheine** für die Fränkischen Seen unter www.hejfish.com

BOCCIA Bahn:

Verleih von Kugeln in den Tourist-Infos in Langlau und Absberg
- Seezentrum Langlau
- Badehalbinsel Absberg
- Freizeitzentrum Schwärz Pfeld

Bootsverleih:

Seezentren Langlau & Absberg Ruderboote mit E-Motor und Echolot (auch für Angler)

- **Greubel Yachtsport GmbH**
www.greubel.de, Tel. (01 72) 8 14 26 89

Fahrradverleih:

- **SAN-aktiv-TOURS**
Seezentrum Langlau, Tel. (0 98 31) 49 36
(auch E-Bikes & Rikschas), geöffnet von Ostern bis Oktober
www.san-aktiv-tours.de

Galeerenfahrten:

auf der MG Acatius für Gruppen im Seezentrum Langlau

- **Greubel Yachtsport GmbH**
Tel. (0 98 34) 97 81 79, www.greubel.de

Kanufahren:

Auf der Altmühl: Kanuvermietung für Touren ab Gunzenhausen.

SAN-aktiv-Tours Tel. 09831 4936
Auf dem Kleinen Brombachsee: Kajak und Canadiervermietung im SAN-shine-CAMP
www.san-aktiv-tours.de

KNEIPPEN AM BROMBACHSEE

Sechs Kneippanlagen am Kleinen und Großen Brombachsee laden zum Wassertreten ein. Eines dieser Becken befindet sich im Seezentrum Langlau. Hier werden müde Beine wieder munter.



Segelhafen:

Seezentrum Langlau, www.zv-brombachsee.de
Land- und Wasserliegeplätze, Sliprampe, Kran

Segelschule:

- **Greubel Yachtsport GmbH**
Seezentrum Langlau,
Tel. (0 98 34) 97 81 79, www.greubel.de

SUP-Kurse und Boardverleih:

(stehend auf einem Board paddeln)

- **Sup-Center-Brombachsee**
www.sup-center-brombachsee.de
- **VDWS Surf- und Kitesurfingschule:**
Platz 231/232, Tel. (01 77) 3 24 50 83

Surf- und Kiteschule:

- **VDWS Surf- und Kitesurfingschule,**
Seecamping Langlau, Platz 231/232,
Tel. (01 77) 3 24 50 83,
www.windsurfingschule.de

Tennis:

- **SC Eintracht Langlau,** Fritz Ertner
Termine Tel. (01 71) 2 61 13 07,
Platzmiete 10 €/Std. Schlüssel erhältlich
in der Tourist-Info Gemeinde Pfeld
Seestr. 12a, Langlau

Tretbootfahren:

- **Seezentrum Langlau**

Wakeboard, Wasserski:

- **Wakepark Brombachsee**
Badehalbinsel Absberg
Tel. (01 57) 52 68 13 35,
www.wakepark-brombachsee.de

Waldbaden am Brombachsee:

mit Sandra Röhl, in Gruppen oder für Einzelpersonen, Tel. (01 70) 32 2002 7

Kinderspielplätze:

- **Pfeld** am Sportplatz „in der Schwärz“,
Austraße & Langlauer Buck
- **Rehenbühl** Schulstraße
- **Langlau** Baugebiet „Zum See“,
Seezentrum & Seecamping Langlau
- **Thannhausen** Dorfgemeinschaftshaus
- **Theilenhofen** Kirchenweg
- **Wachstein** Mitrasstraße (Ri Altmühltal)
- **Gundelsheim** (Ortsausg. Ri Alesheim)
- **Absberg** Badehalbinsel & Sportplatz

Kneippanlagen:

Seezentrum Langlau & Absberg „Fischhaus“
(unterhalb des Bürgergartens) sowie weitere
Kneippanlagen rund um die Seen

Lasertag Brombachsee:

www.lasertag-brombachsee.de

Minigolf:

- **Amigo Adventure Minigolf**
Seestr. 28, Langlau mit Biergartenbetrieb
& Imbiss, Tel. (0 98 34) 97 82 30
www.amigo-langlau.de

Mobile Holz-Fass-Sauna mieten:

bis zu 6 Personen, Tel. (01 60) 96 81 71 46,
[instagram.com/seenlandsauna](https://www.instagram.com/seenlandsauna)

Nordic-Walking:

Badehalbinsel Absberg, Verleih von Nordic-
Walkingstöcken im SAN-shine-CAMP

AMIGO
Spiel-Golf-Park

- Gemütlicher Biergarten
- Spielplatz für die Kids
- Minigolf auf Kunstrasen
- 18 Loch-Anlage

www.amigo-langlau.de
Tel. 09834 978 230
in Langlau am Kleinen Brombachsee

DER KLEINE BROMBACHSEE

SEEZENTRUM LANGLAU:

Hier finden Sie lange **frei zugängliche Badestrände** mit großen Liegewiesen und vielen schattenspendenden Bäumen. Der breite Sandstrand bietet gerade für Familien ideale Bedingungen, da es sehr flach ins Wasser geht. **Barrierefreie Parkplätze**, eine **Baderampe** und **Toiletten** sind vorhanden.

Viele Freizeiteinrichtungen, wie **Minigolf**, **Fahrrad-/Tretbootverleih**, **Segel- und Surfschule**, **SUP-Kurse** im Seezentrum Langlau sorgen für einen kurzweiligen Urlaubstag.

Ausführliche Erklärung aller Freizeiteinrichtungen finden Sie auf S. 6+7 unter „Aktiv in der Gemeinde“

BADEHALBINSEL ABSBERG:

Das **SAN-shine-CAMP** ist ein Outdoor-Event-Gelände, mit Bogenschießen, Kanuvermietung, Tischtennis, Riesenkicker, Lagerfeuer uvm. Ein Riesenspaß bei jedem Wetter. **Öffnungszeiten:** täglich ab 11.00 Uhr geöffnet. Eintritt frei!
Musik in die Kanne: Livemusik jeden Freitag abend und Sonntag nachmittag.

In der Nähe des Segelhafens befindet sich ein **Hundebadestrand mit -spielplatz**. Außerhalb der ausgewiesenen Badestrände und Liegewiesen sind Hunde am See erlaubt. Weitere Freizeiteinrichtungen, wie **Boccia-Bahn**, **Grillplatz**, **Zeltwiese**, **Hartplatz**,

Wakeboardanlage, **Tretbootverleih**, können genutzt werden.



Der **Müßighof** befindet sich gegenüber der Badehalbinsel Absberg. Ökologische Landwirtschaft mit Hofladen und Bistro (Öffnungszeiten: Di–Fr 9:00–16:30 Uhr, Sa 9:00–14:00 Uhr, So+Mo Ruhetag) umfangreiches Jahresprogramm für Kinder z. B. Streichelzoo, Esel führen u.v.m. www.regens-wagner-absberg.de

ABSBERG SEESPITZ:

Baden in zwei Seen: **langer Sandstrand** am Großen Brombachsee, **FKK Strand** am Kleinen Brombachsee.

Auf der **MS Brombachsee** können Sie von Ostern–Oktober 1 ½-stündige Rundfahrten auf dem Großen Brombachsee genießen. Anlegestellen sind in Ramsberg, Absberg, Enderndorf, Allmannsdorf und Pleinfeld. Viele Sonderschifffahrten & Aktionen wie Ü30 Party, Krimidinner oder 80er + 90er Party. In den bayerischen Ferien erlangen Kinder von 5–16 J. **montags** für 4,00 € ein **Mini-Kapitäns-Patent** und **dienstags** erleben sie **Wickie-Erlebnistage** mit lustigen Spielen an Bord; www.ms-brombachsee.com

FREIZEIT- & AUSFLUGSTIPPS

Das Fränkische Seenland punktet nicht nur mit seiner reizvollen Natur, sondern auch mit einer reichen Vergangenheit. Kelten, Germanen und Römer haben ihre Spuren hinterlassen. Zu entdecken gilt es auch die romantische Städtelandschaft Frankens.



Rund um den Altmühlsee

Sandbadestrände, **Sanitäranlagen**, Spielplätze, Tretboot, SUP-Verleih, Kanu-/Kajak Vermietung, Fahrrad- und Rikscha-verleih, Gastronomie in allen Seezentren.

Seezentrum Schlungenhof

Minigolfanlage, Bungee-Trampolin, www.familygolf.de

Muhr a. See

LBV (Landesbund für Vogelschutz)-Umweltstation Schloßstr.2 mit interaktiver und multimedialer Dauerausstellung, Vogelkundliche Führungen, Vogelinsel mit Lehrpfad und Aussichtsturm, www.lbv.de
Altmühlsee Festspiele Juni & Juli, im AIZ Muhr a. See, www.altmuehlseefestspiele.de

Seezentrum Wald

Großer Erlebnisspielplatz; Eintritt frei (Thema Römer und Alemannen), Segway Vermietung, Zorbing www.more-4-fun.de

MS Altmühlsee

April–Anfang November 1-stündige Rundfahrten; Anlegestellen in Gunzenhausen, Schlungenhof, Muhr a. See und Wald; Im Sommer Piratenfahrten für Kinder; sowie verschiedene Themenfahrten; Tel. (0 98 31) 50 81 91 www.altmuehlsee.de

Badahalbinsel 1a
91720 Absberg

**SAN-SHINE-CAMP
BROMBACHSEE**
Outdoor- und Eventgelände

- Übernachten
- Feiern
- Erleben
- Spielen

Hallo, Servus – schön, dass Du da bist!
Schau doch mal, was das SAN-shine-CAMP Brombachsee das ganze Jahr für Dich zu bieten hat.

Info und Buchung: Tel. 09831 - 4936
email: info@san-aktiv-tours.de • www.san-aktiv-tours.de

Eintritt frei

Täglich geöffnet

PIZZA SERVICE
Inh. J. Thees

Selbstabholer 20% Rabatt!
Bei Menü's und Angeboten für Selbstabholer kein Nachlass.


Burgstallstr. 11 • 91710 Gunzenhausen
☎ 09831/612520 od. 612521

Wir liefern thailändische, italienische, mexikanische, indische und deutsche Spezialitäten
..... Frei Haus!

Öffnungszeiten:
Montag - Freitag 17:00 - 23:00
Samstag 16:00 - 23:00
Sonn- u. Feiertage 11:00 - 23:00

Ausflugsziele in der näheren Umgebung






Absberg

- **Prunothek**, Kirschen-Ausstellung, Hauptstr. 10, Tel. (09837) 97 57 08 Di 11.00–12.00 u. Fr 17.00–19.00 Uhr
- **Rieter-Kirche in Kalbensteinberg**  Führungen im „Schatzkästchen Frankens“, Tel. (09837) 97 64 60


Ellingen – Barocke Altstadt

- **Schloss**, ehemalige Residenz des Deutschherrenordens mit Kulturzentrum Ostpreußen, Kastell Sablonetum





Gunzenhausen

- **Flugplatz Reutberg**, Gunzenhausen Rundflüge Tel. (0 98 31) 27 28
- **Archäologisches Museum**, Fossilien- und Steindruckmuseum, , historische Altstadt, Führungen
- **Kino „Movieworld“**   Gunzenhausen, Ludwig-Erhard-Straße 10, Tel. (0 98 31) 6 13 98 50
- **„Spielease Jola“** Gunzenhausen   großer Indoorspielplatz für die ganze Familie mit Kletterwand, Squash etc.

Hahnenkamm




- **Münster, Kloster, Museum** Heidenheim www.kloster-heidenheim.eu 
- **Hahnenkammsee** bei Hechlingen mit Tretbootverleih, Kiosk und Badestrand
- **Hechlinger Hohlweg** Wanderung zur Katharinenkapelle
- **Steinerne Rinne** bei Wolfsbronn
- **Gelber Berg** (628 m ü. NN) bei Sammenheim, Wandergebiet mit weiter Aussicht ins Altmühltal
- **Aussicht & Skulpturenpark** auf Schloss Spielberg, Galerie Sa + So geöffnet

Pleinfeld

- **Sommerrodelbahn & Erlebnispark**  für die ganze Familie mit Minigolf, Bungeetrampolin, Tel. (0 91 44) 9 27 75 47 www.sommerrodelbahn-pleinfeld.de
- **Heimat- und Brauereimuseum** , historischer Ortskern
- **Bowling-Lounge**   Gewerbepark, Tel. (09144)927 33 78 www.bowling-pleinfeld.de

- **Golfanlage Zollmühle** 18-Loch-Platz, 9-Loch-Kurzplatz Tel. (0 91 41) 39 76
- **Indoor FunPark** Mackenmühle   Tel. (0 91 44) 9 24 20 34, Schwarzlicht-Minigolf, Fußball-Billard, Lasertag
- **Infozentrum Fränkisches Seenland**  Mandlesmühle, unterhalb vom großen Damm, Ostern–Anfang November 10:00–16:00 Uhr, Eintritt frei; Start „Weg der Wasserkraft“  Erlebnispfad mit interaktiven Stationen, Länge 5 km
- **SoccerGolf-Park, Bubble-Soccer, Minigolfanlage & Fußballbillard**  (18 Loch Anlage) Sportpark 2, Tel. (0 91 44) 5 93 90 38, www.familygolf.de

Spalt

- **Museum HopfenBierGut im Kornhaus**  Feuerwehrmuseum, Heimatstub'n im Arresturm, Handwerkerstuben, Stadt- und Brauereiführungen,
- **Abenteuer-Kletterpark** Enderndorf  Hochseilgarten mit Seeüberfahrt und FlyLine, Mindestgröße 110 cm, Reserv. empfohlen, www.abenteuer-wald.com
- **Spalter Barfuß Women Weg**  Start Parkplatz oberhalb von Enderndorf

Theilenhofen

- **Limes-Info-Punkt**, Römerbad s. S. 25
- **Heimatmuseum**, Gundelsheim s. S. 25

Treuchtlingen

- **Volkskundemuseum**, Naturpark-Informationszentrum, Burgruine, Boulderhalle, Denkmalslok, Kriegsgräberstätte,
- **Thermal- und Freizeitbad**, Kurpark, Stadtschloss, Miniaturland, Karlsgraben (Fossa Carolina) im Ortsteil Graben

Weißenburg

- **Römermuseum** mit Ausstellung Schatzfund, **Römische Terme**
- **Römerkastell, Historische Altstadt**
- **Festung Wülzburg** m. tiefem Brunnen
- **Bergwaldtheater** Naturbühne Mai–Aug.

Hallen- und Freibäder

Freibäder (Mai–September geöffnet)

- **Gunzenhausen**, Waldbad a. Limes, Leonhardsruhstraße 46, Tel. (0 98 31) 32 34 www.waldbad-am-limes.de
- **Pleinfeld**, Badstraße 2 (solarbeheizt) Mo geschlossen, Tel. (0 91 44) 92 72 56 www.pleinfeld.de
- **Roth**, Freizeitbad Friedrich-Wambsganz-Straße 2 91154 Roth Tel. (0 91 71) 9 891 10 www.freizeitbad-roth.de
- **Wassertrüdingen**, Wörnitz-Flussbad, An der Schloßwand, Tel. (0 98 32) 7 08 96 37 www.woernitz-flussbad.de
- **Weißenburg**, Limesbad, Badstraße 5, Tel. (0 91 41) 87 49 65 www.sw-wug.de

Hallenbäder (ganzjährig geöffnet)

- **Ansbach**, Aquella Freizeitpark mit Wellenbetrieb, Sauna ... Am Stadion 2, Tel. (09 81) 8 90 45 00 www.myaquella.de
- **Gunzenhausen**, Juramare (Am Bahnhof) Mai – September geschlossen Tel. (0 98 31) 80 04–150, mit großem Saunadorf, einer Rutsche, Solebad ... www.juramare.de
- **Stein** bei Nürnberg, Großes Erlebnisbad Kristall Palm Beach, Albertus-Magnus-Straße 29, Tel. (09 11) 68 83 50 www.palm-beach.de
- **Treuchtlingen**, Altmühltherme, Bürgermeister-Döbler-Allee 12, Tel. (0 91 42) 96 02–0 Thermalbad, Sauna und Freizeitbad mit zwei Rutschen, Mai–September zusätzl. Freibad ... www.altmuehltherme.de



Ausflugsziele in der weiteren Umgebung

Richtung Ansbach:

- **Ansbach** (38 km) Markgräfliche Residenz, Altstadt, Markgrafen-Museum, Hofgarten mit Orangerie, Kaspar-Hauser-Museum, Synagoge
- **Bad Windsheim** (72 km) Fränkisches Freilandmuseum, Solebad Franken-Therme
- **Bechhofen** (30 km) Pinsel- und Bürstenmuseum
- **Dennenlohe** (20 km) großer Landschaftspark (26 ha) mit Rhododendren und Azaleen
- **Dinkelsbühl** (45 km) historische Altstadt, „Kinderzeche“ im Juli, 3D-Museum, Freilichttheater (Spielzeit Mai bis August)
- **Feuchtwangen** (47 km) Kreuzgangspiele Juni bis Aug., Fränkisches Museum, Altstadt und Casino
- **Merkendorf „Krautstadt“** (20 km) Stadtmauer, Heimatmuseum, Freizeitzentrum Weißbachmühle
- **Rothenburg o. d. Tauber** (80 km) Kriminalmuseum, mittelalterliche Stadt mit Stadtmauer
- **Ruffenhofen** (35 km) Römerpark mit Miniaturmodell und Spielplatz, LIMESEUM mit Filmvorführungen
- **Schillingsfürst** (65 km) Schloß und Falknerei mit Vorführung
- **Wassertrüdingen** (25 km) Fluvius – Museum Fluss und Teich, Fischerei- und Naturkundemuseum im Stadttor, Hesselberg (689 m ü. NN), höchster Berg Mittelfrankens, Wanderwege und herrliche Aussicht bis ins Seenland

- **Wolframs-Eschenbach** (25 km) kleines historisches Städtchen, Heimat des Minnesänger: Wolfram v. Eschenbach mit Museum

Donau-Ries:

- **Harburg** (55 km) Burg & steinerne Brücke
- **Nördlingen** (50 km) mittelalterliche Stadt mit kompl. Stadtmauer, Rieskrater- und Eisenbahnmuseum
- **Oettingen** (40 km) Residenzschloß, Altstadt
- **Wemding** (45 km) historische Altstadt, Wallfahrtskirche Maria-Brünnlein

Richtung Nürnberg:

- **Abenberg** (20 km) Burg mit Museum „Haus fränkischer Geschichte“, Klöppelmuseum
- **Georgensgmünd** (25 km) Planetenweg, Mountainbike Park
- **Nürnberg** (60 km) Kaiserburg, Lochgefängnis, Felsengänge, DB-Museum, Planetarium, Spielzeugmuseum, Germanisches Nationalmuseum, Kirchen, Reichsparteitagsgelände, Tiergarten mit Delphinlagune, Kinder & Jugendmuseum, Erfahrungsfeld der Sinne ...
- **Nürnberg-Zirndorf** (70 km) PLAYMOBIL-FunPark
- **Pflugsmühle** bei Abenberg (20 km) Buggy-Racer, Swin Golf, Minigolf, Fahrradmuseum und Ponyreiten www.pflugsmuehle.com
- **Roth** (30 km) Fabrikmuseum, Schloss Ratibor, hist. Eisenhammer in Eckersmühlen, Schleuse Eckersmühlen am RMD Kanal

- **Rothsee** (33 km) LBV Umweltstation, Badestrand, Minigolf uvm.
- **Thalmässing** (33 km) Vor- und frühgeschichtliches Museum, archäologischer Wanderweg Richtung Landersdorf

Naturpark Altmühltal:

- Treuchtlingen, Gunzenhausen (siehe Seite 18)
- **Eichstätt** (42 km) Willibaldsburg mit Jura Museum und Museum für Ur- und Frühgeschichte, Dom mit Domschatzmuseum, barocke Altstadt
- **Pappenheim a. d. Altmühl** (30 km) Burg m. Bergfried & Museum, Klettergarten

- **Kelheim** (100 km) Befreiungshalle auf dem Michelsberg, Donaudurchbruch mit Personenschiffahrt bis Kloster Weltenburg, Burg Prunn, Tropfsteinhöhle Schulerloch
- **Riedenburg** (85 km) Jagdfalkenhof auf der Rosenburg
- **Dinopark Denkendorf** (62 km) Dinosauriermuseum Altmühltal
- **Solnhofen** (35 km) Bgm.-Müller-Museum (Fossilien), Hobbysteinbruch, Sola-Basilika, Zwölf Apostel bei Zimmern, schöne Kanustrecke bis Dollnstein mit zwei Wasserrutschen

GÄSTEPASS „Seenland.Card“

Gäste der Gemeinde Pfeld erhalten von Ihrem Gastgeber ab der ersten Übernachtung die Seenland.Card. Sie berechtigt bei **viele Anbietern in der Region zu zahlreichen Vergünstigungen**. In der begleitenden Broschüre finden Sie alle Informationen rund um die Seenland.Card. Sie ist gleichzeitig eine gute Zusammenfassung aller Freizeitmöglichkeiten im Fränkischen Seenland!



Kostenlose Angebote der Gemeinde mit der Seenland.Card 2025

- Gästebegrüßung in der Tourist-Info Langlau 10:30 Uhr jeden Montag 26.05.–29.09.2025 Ausnahme Di 10.06.
- Gemeindebücherei-Verleih
- Rad- und Wanderkarte der Gemeinde Pfeld

Zusätzliche Angebote für Gäste der Gemeinde Pfeld:

- „Sieben Seen“ Freizeitkarte (kostenl.)
- „Radwandern“ im Fränkischen Seenland (kostenlos)
- 1x Aufkleber Brombachsee (0,50 € Ermäßigung)
- 1x Ansichtskarte (kostenlos)

URLAUB AUF ZWEI RÄDERN

■ **Ebene Fahrradwege direkt am See** entlang und im reizvollen Umland machen das Radfahren im Fränkischen Seenland zu einem beliebten Urlaubsspaß. Die Uferwege an den Seen sind einzigartig. Alle Grundstücke sind in öffentlicher Hand und deshalb frei zugänglich. Da der Wald bis an den See reicht, gibt es auch an heißen Sommertagen viel Schatten. Ein ausgedehntes Radwegenetz verbindet den Brombach- mit dem Altmühlsee und führt Sie weiter zu vielen Sehenswürdigkeiten. Gut sortierte Rad- und Wanderkarten erhalten Sie in der Tourist-Information in Langlau.



RAD- UND WANDERKARTE

■ **Holen Sie sich die Rad- und Wanderkarte** der Gemeinde in der Tourist-info in Langlau, mit vielen Tourenvorschlägen vom Brombachsee bis ins Altmühltal.
TIPP: Mit der Seenland.Card kostenlos.

VOM BROMBACHSEE INS ALTMÜHLTAL

■ **Vom See zum Fluss.** Der Radweg verläuft über Langlau, Rehenbühl, Pfofeld, Dornhausen nach Windsfeld. Sie überqueren die Europäische Hauptwasserscheide (Rastplatz mit Wasserspender) und kommen an einer Kapellenruine aus dem Mittelalter vorbei. Entlang des Weges und vor allem im Altmühltal können Sie viele Störche beobachten. Länge 9 km



TOUR DURCH BAYERNS MITTE

■ **Ein entspannter Weg** durch das südliche Franken, vorbei an Flüssen und Seen. Die 460 km lange Strecke führt als Rundtour mit zwei Querverbindungen durch vier abwechslungsreiche Urlaubsregionen: Fränkisches Seenland, Romantisches Franken, Naturpark Altmühltal und Bayerischer Jura. Ein Einstieg ist am Brombachsee ideal, da er in der Mitte des Weges liegt.
Näheres unter:
① www.fraenkischer-wasserradweg.de

RUND UM DEN BROMBACHSEE

■ **Um den Kleinen und Großen Brombachsee** sowie um den Igelsbachsee verläuft ein fast ebener Radweg direkt am Ufer entlang. Genießen Sie die weiten Ausblicke oder unterbrechen Sie Ihre Tour für eine Rundfahrt auf der MS Brombachsee. Die Räder fahren gratis mit!
Tipp: Unternehmen Sie einen Abstecher zur Mandlesmühle. Sie beherbergt das Infozentrum Seenland und liegt unterhalb des Großen Dammes. Eintritt frei – tgl. von 10:00–16:00 Uhr geöffnet.



AUF SCHUSTERS RAPPEN UNTERWEGS

■ **Neben Baden und Radfahren ist Wandern** eine der beliebtesten Freizeitbeschäftigungen im Fränkischen Seenland. Zahlreiche, gut ausgeschilderte Routen führen durch die abwechslungsreiche fränkische Landschaft zwischen Seen, Bächen, den Hügeln des Hopfenlands und romantischen Dörfern.



■ **Kirche Thannhausen**
Start Tannhäuser Rundweg
„Auf den Spuren des Minne-
sängers Tannhäuser“ 7,4 km



■ **Eine Beschreibung aller Rad- und Wanderwege** in der Gemeinde Pfofeld finden Sie auf www.komoot.de, oder Sie laden sich die App herunter und starten mit dem Handy Ihre Tour. Gäste, die die Papierform bevorzugen, erhalten die Rad- und Wanderkarte der Gemeinde Pfofeld in der Tourist-Info in Langlau.



PFOELDER DENKMAL-WEG

■ **Rundwanderweg mit Info-Tafeln an Kulturdenkmälern.** Vorbei an der St. Michaelskirche (sie ist von Ostern bis Oktober täglich geöffnet), an keltischen Hügelgräbern, einer Kapellenruine aus dem Mittelalter und der römischen Grenze vor 2.000 Jahren. Streckenlänge 5 km

BROMBACHSEER WINTERWANDERFREUDEN

■ **Im Winter ist ein Spaziergang am Brombachsee ein besonderes Erlebnis.** Vier Wege wurden neu beschildert: Die „Drei Seentour - alle drei amol seen“, der Klassiker „A mol rund herum“, die Berglertour „Aufn Berg nauf“ oder die Familientour „Family dodal“. Nach der Tour kann man sich in vielen Gasthäusern mit einem warmen Getränk oder einer Suppe wieder aufwärmen. Nähere Infos am Startpunkt in Langlau oder Absberg/Badehalbinsel.



RUNDWEG LIMES-RÖMERBAD

■ **„Auf den Spuren der Römer“ Start Dorfplatz Pfofeld.** Der 12 km lange Weg führt Sie vorbei am rekonstruierten Römerbad bei Theilenhofen, römischen Wachttürmen, keltischen Hügelgräbern und entlang des Limes rund um Pfofeld. Info-Tafeln erklären Ihnen die Bedeutung und frühere Lebensweise. Kostenlose Flyer mit einer Wanderkarte liegen in der Tourist-Info aus.

DER SEENLÄNDER

■ **Erkunden Sie einen der schönsten Wanderwege der Region!** Auf 146 km führt „der Seenländer“ in einer Schleife durch das Fränkische Seenland und durchläuft die Gemeinde Pfofeld von Ost nach West. Eine Rückfahrt mit dem Nahverkehrszug ist in beide Richtungen stündlich möglich.

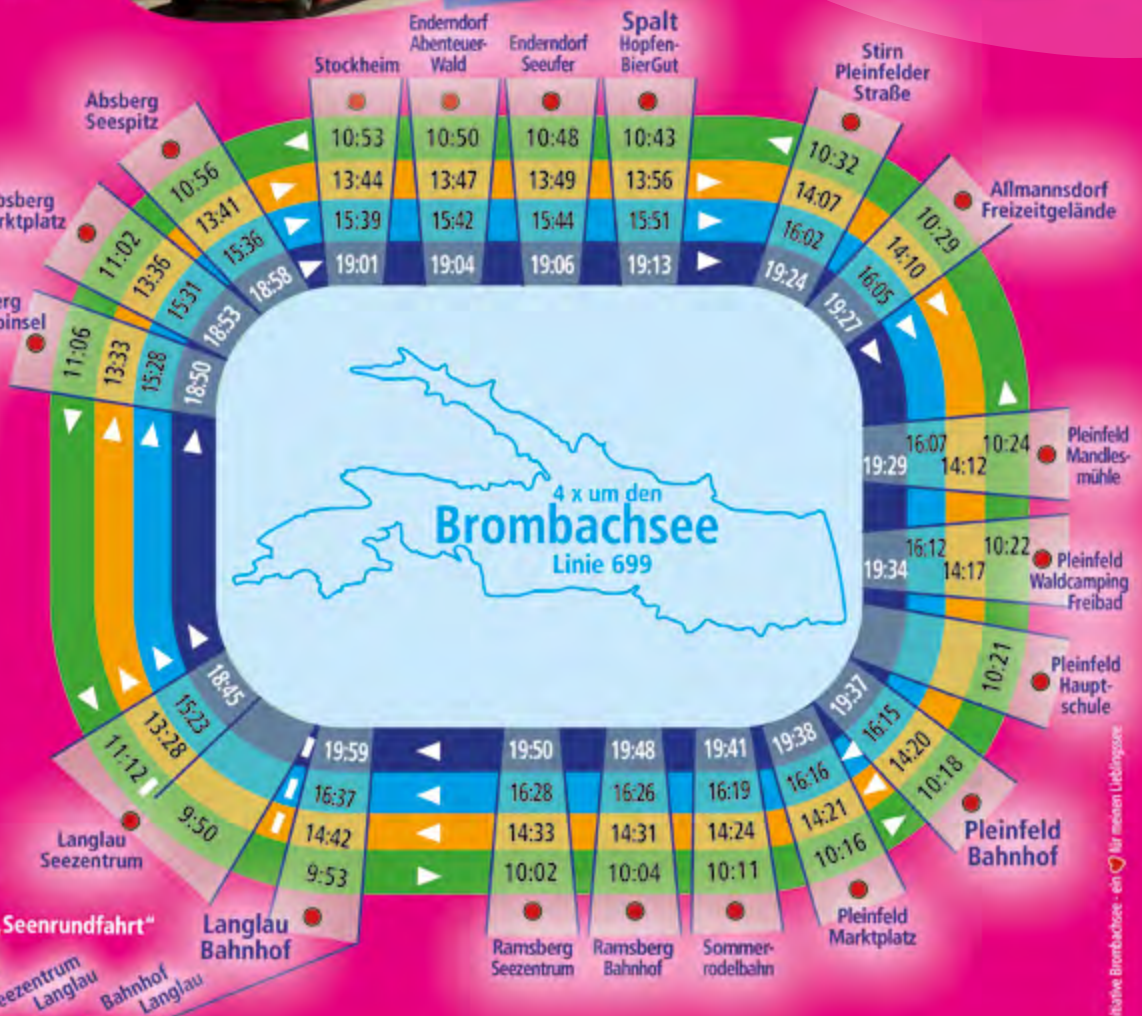


KOSTENFREI
mit der SEENLAND.CARD
oder dem Deutschland - Ticket

SEENLAND EXPRESS

Vom 1. Mai - 1. November

samstags, sonntags und feiertags - zusätzlich täglich
in den bayerischen Pfingst- und Sommerferien



Verbindung Altmühlsee / Brombachsee „Seenrundfahrt“

Kostenfrei mit der Seenland.Card
Nutzung der Stadtbuslinien 640 und 641
ansonsten gilt der allgemeine VGN-Tarif.
Mobilitäts- und Verkehrs-GmbH
Marktplatz 44 • 91710 Gunzenhausen
Telefon: 09831 / 516900
E-Mail: info@irmvg-gun.de
Internet: www.gunzenhausen-mobil.de

Buspause / Standzeit	Bahnhof Gunzenhausen	Steingass Gunzenhausen	Marktplatz Gunzenhausen	Sonnenstraße Gunzenhausen	Frickenfelden Festplatz	Seezentrum Langlau	Bahnhof Langlau
zum Brombachsee ▶	9:20 - 9:30	9:30	9:34	9:35	9:38	9:42	9:50
	11:33 - 11:40	11:33	11:28	-	11:24	11:22	11:12
zum Brombachsee ▶	12:13 - 13:08	13:08	13:12	13:13	13:16	13:20	13:28
	14:59	14:59	14:54	-	14:50	14:48	14:42
zum Brombachsee ▶	14:59 - 15:03	15:03	15:07	15:08	15:11	15:15	15:23
	16:54 - 17:40	16:54	16:49	-	16:45	16:43	-
zum Brombachsee ▶	18:19 - 18:25	18:19	18:25	18:29	18:30	18:33	18:37
	20:16	20:16	20:11	-	20:07	20:05	-
							19:59

Früh
Mittag
Nachmittag
Abend



Alle VGN-Tarife auf den Linien gültig



Ausarbeitung und Erstellung durch die Initiative Brombachsee - ein Herz für meinen Lieblingssee



Ausflug nach Nürnberg

UNTERWEGS MIT DER BAHN

Im Verkehrsverbund Großraum Nürnberg (VGN). Mit dem TagesTicket Plus die Freizeit unbeschwert genießen – den ganzen Tag, oder das gesamte Wochenende lang.

■ **Das TagesTicket Plus** gilt für **1–6 Personen**, davon max. zwei ab 18 Jahre. Ein Hund fährt gratis mit. Anstelle von Personen können Sie auch Fahrräder mitnehmen.

Preis für den **Gesamtraum: 25,50 €** erhältlich an den Verkaufsautomaten, in den Nahverkehrsügen oder in der Tourist-Info in Langlau. Schöne Ausflugsziele sind Nürnberg, Ansbach, Bamberg, Bayreuth oder Rothenburg o. d. Tauber ... Hin- und zurück!

■ **Der Bahnhof Langlau** wird komplett neu gestaltet und zu einem Begegnungsbahnhof umgebaut. Bis zur Fertigstellung am 21. Juli 2025 fährt die RB 62 deshalb nur alle zwei Stunden, dazwischen fährt jeweils ein Busersatzverkehr (keine Fahrradmitnahme möglich). Abfahrt bzw. Ankunft ist hier an der Bushaltestelle beim Gasthaus „Zur Eisenbahn“.

Die Fahrten mit allen U-Bahnen, S-Bahnen usw. sind im Preis enthalten. Sie haben in Langlau **stündlich Anschluss** Richtung Pleinfeld und Gunzenhausen und seit Dezember 2024 sogar bis Wassertrüdingen. Auch am Wochenende verkehrt die Linie jetzt stündlich.

Abfahrtszeiten in Langlau Richtung Pleinfeld (Nürnberg): 8:28 Uhr; 9:28 Uhr ...

Abfahrtszeiten in Nürnberg z.B. um 16:39 Uhr; 17:39 Uhr ...
Angaben ohne Gewähr (Stand 2025)



Bahnhof Langlau

DB-FAHRPLAN

RB62 Hesselberg-Bahn, Fahrradmitnahme möglich, Pfofeld, Gundelshalm, Thannhausen: Buslinie 621 und Rufbus 642.5 siehe S. 27

RB 62 Pleinfeld - Gunzenhausen - Wassertrüdingen ('Hesselbergbahn')

DB Regio AG - Regio Bayern; Sandstr. 38 - 40; 90443 Nürnberg; Tel. 089 20355000; www.bahn.de; Info/Auskunft: Tel. 01806 996633; kundendialog.bayern@deutschebahn.com

		Gültig ab 21.07.2025		Montag - Freitag																				
Nürnberg Hbf	ab	04.41		05.57	06.29	07.38	08.38	09.39	10.39	11.39	12.11		13.39	14.38	15.38	16.39	17.39	18.38	19.37	20.39	21.38	22.44	22.44	
	an	05.12		06.28	07.02	08.11	09.11	10.11	11.11	12.11	12.42		14.11	15.11	16.11	17.11	18.11	19.11	20.10	21.11	22.11	23.17	23.16	
				Vam																				
Treuchtlingen	ab	04.57		05.59	06.58	07.58	08.55	09.28	10.28	11.58	12.38		13.28	14.55	15.28	16.52	17.28	18.55	19.28	20.29	21.27	22.28		
	an	05.11		06.13	07.12	08.12	09.11	09.42	10.42	12.12	12.53		13.42	15.09	15.42	17.07	17.42	19.10	19.42	20.43	21.41	22.42		
Pleinfeld	ab	05.29		06.35	07.17	08.17	09.17	10.17	11.17	12.17	12.58		14.17	15.17	16.17	17.17	18.17	19.17	20.17	21.17	22.17	23.21		
Ramsberg	ab	05.33		06.39	07.21	08.21	09.21	10.21	11.21	12.21	13.02		14.21	15.21	16.21	17.21	18.21	19.21	20.21	21.21	22.21	23.25		
Langlau	ab	05.40		06.47	07.29	08.29	09.29	10.29	11.29	12.29	13.08		14.29	15.29	16.29	17.29	18.29	19.29	20.29	21.29	22.29	23.33		
Gunzenhausen	an	05.46		06.53	07.35	08.35	09.35	10.35	11.35	12.35	13.14		14.35	15.35	16.35	17.35	18.35	19.35	20.35	21.35	22.35	23.39		
Gunzenhausen	ab	06.03		07.19	07.42	08.38	09.42	10.39	11.42	12.39	13.19		14.40	15.41	16.40	17.40	18.40	19.40	20.40	21.40	22.40			
Ansbach	an	06.23		07.39	08.01	08.58	10.02	10.59	12.01	12.59	13.37		15.01	16.01	17.01	18.01	19.01	20.01	21.01	22.01	22.59			
Gunzenhausen	ab	05.08		05.57	06.56	07.37	08.41	09.36	10.41	11.36	12.41		13.26	14.41	15.36	16.41	17.36	18.41	19.36	20.41	21.36	22.47		
Wassertrüdingen	ab	05.26		06.13	07.12	07.53	08.57	09.52	10.57	11.52	12.57		13.42	14.57	15.52	16.57	17.52	18.57	19.52	20.57	21.52	23.03		

		Gültig ab 21.07.2025		Samstag, Sonn- und Feiertag																				
Nürnberg Hbf	ab	06.39	07.38	08.38	09.39	10.39	11.39	12.38	13.39	14.38	15.38	16.39	17.39	18.38	19.37	20.39	21.38	22.44						
	an	07.11	08.11	09.11	10.11	11.11	12.11	13.11	14.11	15.11	16.11	17.11	18.11	19.11	20.10	21.11	22.11	23.16						
Treuchtlingen	ab	06.29	07.28	08.28	09.28	10.28	11.28	12.28	13.28	14.28	15.28	16.28	17.28	18.29	19.28	20.29	21.27	22.28						
Pleinfeld	an	06.43	07.42	08.42	09.42	10.42	11.42	12.42	13.42	14.42	15.42	16.42	17.42	18.43	19.42	20.43	21.41	22.42						
Pleinfeld	ab	07.17	08.17	09.17	10.17	11.17	12.17	13.17	14.17	15.17	16.17	17.17	18.17	19.17	20.17	21.17	22.17	23.21						
Ramsberg	ab	07.21	08.21	09.21	10.21	11.21	12.21	13.21	14.21	15.21	16.21	17.21	18.21	19.21	20.21	21.21	22.21	23.25						
Langlau	ab	07.29	08.29	09.29	10.29	11.29	12.29	13.29	14.29	15.29	16.29	17.29	18.29	19.29	20.29	21.29	22.29	23.33						
Gunzenhausen	an	07.35	08.35	09.35	10.35	11.35	12.35	13.35	14.35	15.35	16.35	17.35	18.35	19.35	20.35	21.35	22.35	23.39						
Gunzenhausen	ab	07.41	08.38	09.42	10.39	11.42	12.39	13.40	14.40	15.41	16.40	17.40	18.40	19.40	20.40	21.40	22.40							
Ansbach	an	08.01	08.58	10.02	10.59	12.01	12.59	14.01	15.01	16.01	17.01	18.01	19.01	20.01	21.01	22.01	22.59							
Gunzenhausen	ab	05.38	06.36	07.37	08.41	09.36	10.41	11.36	12.41	13.36	14.41	15.36	16.41	17.36	18.41	19.36	20.41	21.36	22.47					
Wassertrüdingen	ab	05.54	06.52	07.53	08.57	09.52	10.57	11.52	12.57	13.52	14.57	15.52	16.57	17.52	18.57	19.52	20.57	21.52	23.03					

RB 62 Wassertrüdingen - Gunzenhausen - Pleinfeld ('Hesselbergbahn')

DB Regio AG - Regio Bayern; Sandstr. 38 - 40; 90443 Nürnberg; Tel. 089 20355000; www.bahn.de; Info/Auskunft: Tel. 01806 996633; kundendialog.bayern@deutschebahn.com

		Gültig ab 21.07.2025		Montag - Freitag																				
Wassertrüdingen	ab	05.32		06.19	07.20	08.00	09.05	10.00	11.05	12.00	13.05		14.00	15.05	16.00	17.05	18.00	19.05	20.00	21.05	22.00			
	an	05.48		06.35	07.36	08.15	09.20	10.15	11.20	12.15	13.20		14.15	15.20	16.15	17.20	18.15	19.20	20.15	21.20	22.15			
Gunzenhausen	ab	06.01		07.10	07.54	08.54	09.54	10.54	11.54		12.54	13.54	14.54	15.54	16.54	17.54	18.54	19.54	20.54	21.54				
Ansbach	an	06.19		07.29	08.16	09.14	10.16	11.14	12.16		13.14	14.16	15.14	16.16	17.14	18.16	19.14	20.15	21.15	22.16				
Gunzenhausen	ab	04.51		05.54	06.40	07.51	08.21	09.21	10.21	11.21	12.21		13.25	14.21	15.21	16.21	17.21	18.21	19.21	20.21	21.21	22.21		
Langlau	ab	04.57		06.00	06.47	07.57	08.28	09.28	10.28	11.28	12.28		13.31	14.28	15.28	16.28	17.28	18.28	19.28	20.28	21.28	22.28		
Ramsberg	ab	05.02		06.05	06.52	08.02	08.33	09.38	10.33	11.33	12.33		13.36	14.33	15.33	16.33	17.33	18.33	19.33	20.33	21.33	22.33		
Pleinfeld	an	05.07		06.10	06.57	08.07	08.38	09.38	10.38	11.38	12.38		13.41	14.38	15.38	16.38	17.38	18.38	19.38	20.38	21.38	22.38		
				Vam																				
Pleinfeld	ab	05.41	05.11	06.14	07.02	08.13	08.43	09.43	10.43	11.43	12.54		13.45	14.43	15.43	16.43	17.43	18.44	19.43	20.44	21.42	22.43		
Nürnberg Hbf	an	06.16	05.46	06.46	07.30	08.46	09.17	10.16	11.16	12.17	13.29		14.20	15.17	16.17	17.18	18.17	19.18	20.17	21.18	22.16	23.16		
Pleinfeld	ab	05.12		06.29	07.03	08.12	08.43	09.43	11.11	12.12	12.43		13.45	14.43	15.43	16.43	17.43	18.43	19.43	20.43	22.12	23.17		
Treuchtlingen	an	05.27		06.45	07.20	08.27	09.00	09.59	11.27	12.27	12.59		14.00	15.00	15.58	17.00	17.59	19.00	19.58	20.58	22.27	23.32		

ZEICHENERKLÄRUNG: Vam = Mo - Fr (nicht 15.8.)

		Gültig ab 21.07.2025		Samstag, Sonn- und Feiertag																			
Wassertrüdingen	ab	23.11		06.00	07.00	08.00	09.05	10.00	11.05	12.00	13.05	14.00	15.05	16.00	17.05	18.00	19.05	20.00	21.05	22.00	23.00		
	an	23.26		06.15	07.15	08.15	09.20	10.15	11.20	12.15	13.20	14.15	15.20	16.15	17.20	18.15	19.20	20.15	21.20	22.15	23.15		
Ansbach	ab	05.54	06.54	07.54	08.54	09.54	10.54	11.54	12.54	13.54	14.54	15.54	16.54	17.54	18.54	19.54	20.54	21.54					
Gunzenhausen	an	06.14	07.16	08.16	09.14	10.16	11.14	12.16	13.14	14.16	15.14	16.16	17.14	18.16	19.14	20.15	21.15	22.16					
Gunzenhausen	ab	06.21	07.21	08.21	09.21	10.21	11.21	12.21	13.21	14.21	15.21	16.21	17.21	18.21	19.21	20.21	21.21	22.21					
Langlau	ab	06.28	07.28	08.28	09.28	10.28	11.28	12.28	13.28	14.28	15.28	16.28	17.28	18.28	19.28	20.28	21.28	22.28					
Ramsberg	ab	06.33	07.33	08.33	09.38	10.33	11.33	12.33	13.33	14.33</													

GEMEINDE PFOFELD

LANGLAU – REHENBÜHL – PFOFELD – THANNHAUSEN – GUNDELSHALM

■ Ihre Urlaubsorte im Herzen des Fränkischen Seenlandes

Pföfeld und Gundelshalm liegen idyllisch eingebettet, zwischen Wäldern und Feldern, in der fränkischen Hügellandschaft. Etwas abseits des quirligen Seelebens und doch nur 3 km vom Wasser entfernt kommen Naturliebhaber, Kulturfreunde und Familien gleichermaßen auf ihre Kosten. **Alle Orte in der Gemeinde Pföfeld** haben Nahwärmenetze – die Haushalte werden klimaneutral mit Biogas und Hackschnitzel beheizt. Ein großer Teil der Grundstücke sind durch Glasfaserkabel mit schnellem Internetzugang versorgt.



■ **Langlau und Rehenbühl liegen direkt am Kleinen Brombachsee** und sind deshalb beliebte Urlaubsorte. Das Seezentrum erreichen Sie auf einem ebenen Rad- und Fußweg, in wenigen Minuten. Hier können Sie sich ein Rad mieten, eine Runde schwimmen oder Minigolf spielen. Der Bahnhof Langlau ist mit der VGN-Linie R62 sehr gut an den Nahverkehr angeschlossen.

■ **Der Ort Thannhausen** ist ein optimaler Ausgangspunkt für Rad- und Wandertouren. Das Seezentrum Langlau ist nur 3 km entfernt und auf einer ebenen Nebenstraße gut erreichbar. Thannhausen war wahrscheinlich die Heimat des Minnesängers Tannhäusers. Der komplette Ortskern steht als Ensemble unter Denkmalschutz.

GASTGEBER AM BROMBACHSEE

■ **Camping, Ferienwohnung, Pension oder Hotel** – wir haben eine reiche Auswahl an Unterkünften! Das Gastgeberverzeichnis des Fränkischen Seenlandes liegt in der Tourist-Info aus. Ab Seite 98 finden Sie die Vermieter der Gemeinde Pföfeld, ab Seite 117 die Vermieter der Gemeinde Theilenhofen. Gerne senden wir es Ihnen zu!



Pföfeld



Theilenhofen



■ **Auf den Internetseiten der Gemeinden Pföfeld und Theilenhofen** sind unsere Vermieter aufgelistet, Sie können dort auch online nach freien Unterkünften suchen.

Sie suchen eine Unterkunft?

Ob Hotel, Pension, Ferienwohnung oder Ferienhaus – gerne sind wir bei der Suche nach einer Übernachtungsmöglichkeit behilflich! Rufen Sie uns an oder schreiben Sie eine E-Mail an info@pfofeld.de oder Sie suchen am Info-Terminal im Vorraum der Tourist-Info – 24/7 geöffnet! Ihre Tourist-Info Gemeinde Pföfeld **Tel. 09834 697**

GEMEINDE THEILENHOFEN

THEILENHOFEN – WACHSTEIN – GUNDELSHEIM – DORNHAUSEN – RITTERN

■ Zwischen Altmühltal und Brombachsee

Von der Gemeinde Theilenhofen aus können Sie sich entscheiden, ob Sie lieber im Altmühltal Fossilien sammeln, auf der Altmühl Kanu fahren, oder im nahen Altmühl- oder Brombachsee baden gehen. Hier sind Sie mittendrin im Fränkischen Seenland und im Naturpark Altmühltal!



■ **Die Gemeinde ist der perfekte Ausgangspunkt** für Entspannung in freier Natur, Aktiv-Urlaub auf und neben dem Wasser oder für Streifzüge durch die reiche kulturelle Vergangenheit der Region. Im Hauptort der Gemeinde wartet das Fränkische Seenland nicht nur mit reizvoller Natur, sondern auch mit reicher Vergangenheit auf. Kelten, Germanen und Römer haben ihre Spuren hinterlassen. Im teilrekonstruierten Römerbad und im neu eröffneten Limes-Info-punkt in der Ortsmitte bekommen Sie einen Einblick in die antike Vergangenheit der Region an der Grenze des Imperiums Romanum.

SPUREN DER VERGANGENHEIT

Kelten

Keltische Hügelgräber

Bei Pffeld, im Waldgebiet „Au“ und „Fichtig“ oder nördlich von Rehenbühl und bei Thannhausen. Die Erdhügel kann man teilweise noch gut erkennen. Dr. Heinrich Eidam fand bei Grabungen vor 140 Jahren wertvolle Tonscherben in der „Au“.

Limes-Info-punkt – Ortsmitte Theilenhofen

Zu sehen sind Tafeln zur römischen Geschichte des Ortes und unter Glas im Maßstab von 1:140, Modelle des Römerkastells, des Römerbades und des seit kurzem bekannten Amphitheaters. Täglich geöffnet – Eintritt frei!

Römerbad Theilenhofen

Die Thermenanlage aus dem 2. Jh.n.Chr. liegt südlich von Theilenhofen: Ihre Grund-mauern wurden in den 70er Jahren des letzten Jahrhunderts teilrekonstruiert.

Römerkastell „Iciniacum“ Theilenhofen

Das Kastell beherbergte 120 Reiter und 380 Fußsoldaten. Drei Linden und eine Steinsäule markieren die vier Ecken des Römerkastells. Die Orts-verbinderstraße Theilenhofen-Pffeld verläuft quer durch das Kastell.

Römische Wachttürme bei Rittern und Dorsbrunn

Auf der ehemaligen römischen Grenze. Sie wurden, wie das Römerbad, teilrekonstruiert.

Evang. St. Michaels Kirche in Pffeld

Eine der ältesten Kirchen im Landkreis. Ehemalige Wehrkirche im romanischen Stil. Sehenswert sind die mittelalterlichen Fresken im Chorraum und Kirchenschiff. Die Kirche ist täglich geöffnet.

Kapelle „zum heiligen Kreuz“

Direkt am Radweg Pffeld–Dornhausen. Sie wurde im 14. Jh. erbaut und verfiel wahrscheinlich nach der Reformation. Heute bietet sie eine eindrucksvolle Kulisse für Open-Air-Veranstaltungen.

Bauernmuseum Gundelsheim a. d. Altmühl

Zu sehen sind bäuerliche Geräte, Kutschen, Haushaltsgegenstände, eine Dorf-schule und die fränkische Tracht. Geöffnet jeden 1. Sonntag im Monat & an Feier-tagen von Ostern bis Anf. Okt., 14:00–16:00 Uhr, Tel. (0 98 34) 978366 oder - 554

Römer

Mittelalter



Bild oben: teilrekonstruierter römischer Wachturm bei Rittern
Bild links: Wassersport auf der Altmühl



Wertvolle Fundstücke, wie diese Merkurstatue, können im Archäolo-gischen Museum in Gunzenhausen besichtigt werden.

Ärzte und Apotheken

Ärztliche Bereitschaftspraxis ohne Anmeldung am Klinikum Weißenburg: Mo–Fr 18.00–21.00; Sa+ So 9.00–21.00 Uhr; Ärztlicher Bereitschaftsdienst **Tel. 116 117** (außerhalb d. Sprechstunden) Notarzt; Rettungsdienst; Feuerwehr: **Tel. 112**

Allg. Arzt und Apotheken:

- **Dr. C. Jacob**, Kirchenweg 14, Theilenhofen, Tel. (0 98 34) 977 00
- **Dr. Ute Schaaf & Lucia Grabinger**, Hauptstr. 55, Absberg, Tel. (0 91 75) 5 00

weitere Ärzte/Apotheken in Gunzenhausen (8 km) und Pleinfeld (10 km)

Ihr Urlaubsort von A–Z

Autowerkstatt:

- **Kfz-Handel-Reifenservice Thomas Lutz**, Thannhausen 24, Tel. (0 98 34) 7 20

Bahnhof:

- **Langlau**, Bahnhofstraße, Verbindung stündlich Ri. Gunzenhausen und Pleinfeld/Nürnberg (weitere Infos S. 20)

Bücherei:

- **Tourist-Info Gemeinde Pfofeld** Seestr. 12a, Langlau, Tel. (0 98 34) 6 97, Info Seite 3, kostenloser Verleih

Buslinie 621:

- **Gunzenhausen – Spalt** über Gundelshalm, Pfofeld, Thannhausen, ca. 7.30 + 9.00 Uhr Ri. Gun, ca. 13.00 + 17.15 Uhr zurück, www.vgn.de

EC-Automaten:

- **Raiffeisenbank Pfofeld**, Hauptstr. 32
- **Raiffeisenbank Absberg**, Hauptstraße 26
- **Sparkasse**, Gunzenhausen (s. S. 31) und Pleinfeld

E-Carsharing und E-Ladestation:

- **Stellplätze:** Tourist-Info Gemeinde Pfofeld, Seestr. 12a, Langlau, www.deer-mobility.de Bearbeitung nur an Werktagen, daher frühzeitig registrieren (kann einige Tage dauern). Weitere Stationen in Gunzenhausen, Haundorf, Absberg

Klinikum Altmühlfranken:

- **Gunzenhausen** Albert-Schweitzer-Str. 90, Tel. (0 98 31) 5 20
- **Weißenburg** Krankenhausstr. 1, Tel. (0 91 41) 90 30

Tierarzt:

- **Kleintierpraxis**, Kirchenweg 10, Theilenhofen, Tel. (0 98 34) 9 68 63

Galerie:

- **Keramik – Malerei – Filzen**, Ingrid Kraus, Limesstr. 26, Pfofeld, Tel. (0 98 34) 4 94 **Der Dorfdrechsler** Theilenhofen fb.com/derdordrechsler
- **Saustallerie** Keramik- und Drechselarbeiten, Gerhard Stark Ringstraße 21, Pfofeld, Tel. (01 76) 76 79 24 47
- **Tiffany-Arbeiten** Gisela Franz An der Bahn 18, Rehenbühl, Tel. (0 98 34) 15 94

Hotspots:

- **Tourist-Info Gemeinde Pfofeld** Seestr. 12a, Langlau
- **Gemeindezentrum Pfofeld** Hauptstraße 7, Pfofeld

Kirchen:

- **Seegottesdienste** am an der Seespitz Absberg, Badehalbinsel Absberg. Im August So 11:00 Uhr
- **Evangelische Gottesdienste** in Pfofeld, Thannhausen, Theilenhofen, Wachstein & Gundelshalm
- **Katholische Gottesdienste** in Langlau & Absberg

Parkgebühren am Brombachsee:

- **Tageskarte** PKW 5,00 €, Motorräder, Mopeds 1,50 € (auch am Altmühlsee gültig);
- **Wochenparkscheine** für 20,00 € im Seezentrum Langlau erhältlich.

Polizei:

- **Polizeiinspektion Gunzenhausen** Rot-Kreuz-Str. 10, Tel. (0 98 31) 67 88-0 oder 110

Rufbus 642.5:

- **Pfofeld, Thannhausen, Gundelshalm** nach Gunzenhausen, Mo–Fr stdl. ca. 9.00–20.00; Sa & So 9.00–18.00 Uhr Anmeldung mind. 1 Stunde vor Fahrtantritt, Tel. (0 98 31) 5 16 90 64, www.vgn.de oder www.gunzenhausen-mobil.de

Stromtreter-Ladestationen für E-Bikes (kostenlos):

- **Metzgerei Kleemann Pfofeld**
- **Strandhotel Seehof Langlau**
- **Tourist-Info** u. v. m. um die Seen

Tankstellen:

- **Theilenhofen**
- **Gunzenhausen (8 km)**
- **Pleinfeld (10 km)**

Taxi:

- **Taxi-Zentrale, Gunzenhausen** Tel. (0 98 31) 22 70

Wellness:

- **Massagepraxis Lisa Loch**, Zur Heide 12, Rehenbühl, Tel. (0 15 15) 8 79 41 88
- **Physiotherapie Theresa Heid**, Hauptstr. 13, Pfofeld Tel. (0 98 34) 97 54 97

Physiotherapie Theresa Heid
Hauptstraße 13 • 91738 Pfofeld
Tel. 09834 / 97 54 97
www.physiotherapie-heid.com
„heid, geht's scho besser“

METZGEREI Kleemann
Öffnungszeiten: Di–Fr 7–18 Uhr, Sa 6:30–13 Uhr
... regionale Fleisch- u. Wurstqualität aus eigener Herstellung ...

Dienstag
Grillbraten, Schäufele & Haxn

Mittwoch
Weißwurst, Leberkäs, Stadtwurst, Fleischkühle

Donnerstag
Schlachtschüssel

Freitag & Samstag
Filettöpfchen, gefülltes Schweinefilet, Lendenspieße, Schaschlikpfanne

*** Unser Metzger-Tipp ***
Krustenschinken
Grillfleisch: Rinderfilet, Hüftsteak, Roastbeef, Schweinehals, -rücken, -bauch von heimischen Bauern

Gerne mit Vorbestellung: T 09834 239 01511 4075396 – Lieferung innerhalb 10 km möglich
info@metzgerei-kleemann.de – www.metzgerei-kleemann.de

DORFLADEN MARKT ABSBERG

Regionale Produkte · Obst & Gemüse
Backwaren · Käse- & Wursttheke
Lebensmittel · uvm.

Hauptstr. 10 · 91720 Absberg
Tel. (09175) 8099356

ÖFFNUNGSZEITEN
Mo bis Fr 08:00–18:00 Uhr
Sa 08:00–12:30 Uhr
Okt.–März ab 9:00 Uhr geöffnet

Einkaufen vor Ort

Pfölfeld:

- **Irmgard Reinwald** (nur Lebensmittel und Getränke), Molkereistr. 1, Mo–Sa geöffnet
- **Metzgerei Kleemann** Ringstr.19; Di–Fr 7:00–18:00; Sa 7:00–13:00 Uhr (Mo Ruhetag)
- **Moarbauer Milch** Hofverkauf, Hauptstr. 3; Milchprodukte, Lebensmittel; 24h SB

Langlau/Rehenbühl:

- **SB-Laden & Pizzeria am Campingplatz** Backwaren, Getränke, Lebensmittel, HS tgl. ab 8:00 Uhr
- **Metzgerei Unöder**, Zur Heide 4; Mo, Mi–Fr 9:00–18:00, Sa 8:00–13:00 Uhr
- **SB-Hütte** Ortseing. Rehenbühl 24/7 geöffnet

Wachstein:

- **Hofmetzgerei Kamm**, Dorfstr. 5, Di, Mi, Do 9:00–12:00 Uhr & 14:00–18:00 Uhr, Fr 9:00–18:00 Uhr, Sa 8:00–13:00 Uhr

Absberg:

- **Bäckerei Herzog**, Hauptstr. 11; Mo–Sa ab 6:00, So ab 8:00 Uhr vormittags
- **Cafe Herzog** Fr–Sa 9:00–17:00 Uhr



Milchprodukte aus eigener
Herstellung und regionale
Lebensmittel.

24h SB direkt vom Bauernhof

Familie Rottenberger
Hauptstr. 3 · 91738 Pfölfeld

Weitere Verkaufsstellen
und Infos auf:
www.moarbauer-milch.de



Landmetzgerei
M. Unöder

Partyservice
Zur Heide 4
91738 Rehenbühl
Telefon: 0 98 34 / 3 15

Unser Schweinefleisch kommt vom
eigenen Hof.

Unser gesamtes Wurstsortiment
stammt aus **eigener Herstellung**.

Montag–Freitag	9:00–18:00 Uhr
Samstag	8:00–13:00 Uhr
Dienstag	Ruhetag
SB-Hütte	24/7 geöffnet

MÜBIGHOF

Regens Wagner

Bio | Regionales | Kreatives

direkt am kleinen Brombachsee zwischen Absberg und Langlau



Wir freuen uns auf Ihren Besuch ...

Öffnungszeiten:

Dienstag bis Freitag 9:00 – 16:30 Uhr
Samstag 9:00 – 14:00 Uhr
Montag geschlossen

Mübighof 3, 91720 Absberg
Hofladen Tel. 09175 909-370
Bistro Tel. 09175 909-371



barrierefrei

muessighof.absberg@regens-wagner.de
www.regens-wagner-absberg.de
www.facebook.com/RegensWagnerStiftungen



Hofmetzgerei Kamm

24h Automaten:
Theilenhofen,
Dittenheim &
Schlungenhof

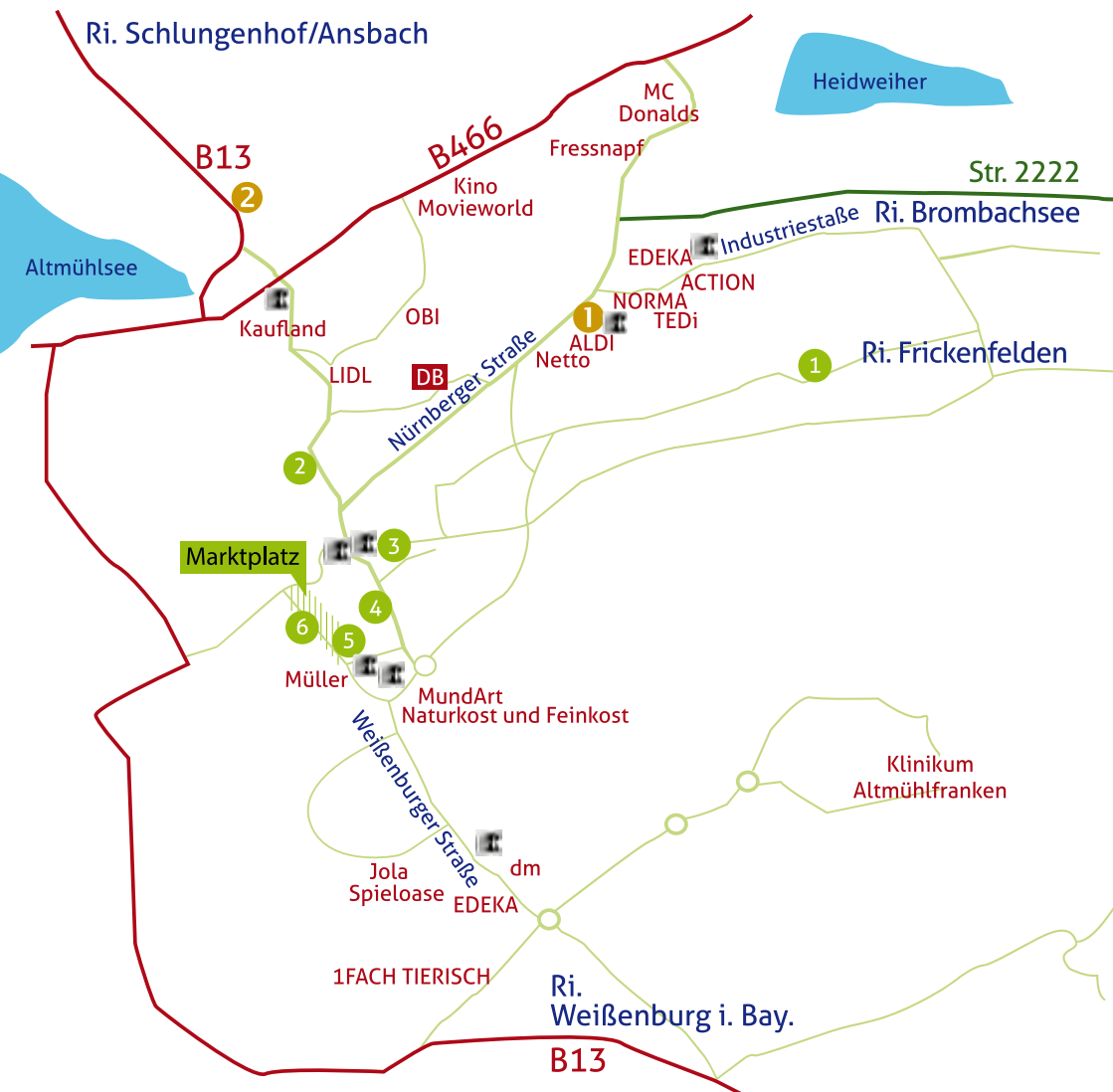
Hausgemachte
Fleisch- &
Wurst-
spezialitäten

Öffnungszeiten:
Di, Mi, Do 9–12 &
14–18 Uhr,
Fr 9–18 Uhr,
Sa 8–13 Uhr

Fleisch vom
hofsigenen
Stroschwein

Dorfstr. 5
91741 Wachstein
Tel. 09834/1332

EINKAUFSMÖGLICHKEITEN IN GUNZENHAUSEN



ZEICHENERKLÄRUNG GASTRONOMIE

- Zahlung m. EC-Karte möglich
- Zahlung m. Kreditkarte möglich
- Hunde willkommen
- Rollstuhlgerecht
- Bedingt rollstuhlgerecht
- Einrichtungen für Kinder
- Spielplatz
- Parkplatz für Bus vorhanden
- Parkplatz f. Auto, Fahrrad & Motorrad
- Fahrradverleih
- Pictogramme mit Erlaubnis des Matthes-Verlag „Deutscher Hotelführer“® des Deutschen Hotel- und Gaststättenverbandes e.V. (DEHOGA) www.hotelguide.de

Banken & Apotheken Gunzenhausen

- EC-AUTOMATEN**
- SPARKASSE**, HGS, Marktplatz 43–45
Kaufland, Ansbacher Str. 11
Nürnberger Str. 64
 - VR BANK**, HGS, Gerberstraße 10–14
Edeka Höfler, Industriestraße 7a
Weißenburger Str. 81
 - GEWERBEBANK**, HGS, Marktplatz 49
 - HVB**, Dr.-Martin-Luther-Platz 6

APOTHEKEN

- 1 Linden-Apotheke, Lindleinswasenstr. 27
- 2 Ahorn-Apotheke, Osianderstr. 25
- 3 Salvator-Apotheke, Burgstallstr. 3
- 4 Engel-Apotheke, Bühringer Str. 12
- 5 Altstadt-Apotheke, Marktplatz 37
- 6 Markt-Apotheke, Marktplatz 20/22

SB-HÜTTEN REGIONALER ANBIETER

- 1 Moarbauer Milch, Metzgerei Unöder
Nürnberger Str. 64
- 2 Metzgerei Kamm, Altmühltaler Wiesen Ei,
Schlungenhof

Wochenmärkte in der Region

- GUNZENHAUSEN** (8 km)
Wochenmarkt am Marktplatz, Do 7:00–13:00 Uhr
- PLEINFELD** (10 km)
Parkplatz Brückenstraße, Mi 8:00–12:30 Uhr
- WEISSENBURG** (15 km)
am Gotischen Rathaus, Mi + Sa 8:00–12:30 Uhr



Wochenmarkt am Donnerstag, Marktplatz Gunzenhausen

natürlich

nudel

24/7 SB-Laden
in 91741 Gundelsheim
(Gassfeldstraße Ecke Kreisstraße)

Bezahlung in Bar
und per PayPal
möglich

www.natuerlichnudel.de
info@natuerlichnudel.de

Standort

Nudeln aus eigener Herstellung, zu 100% aus Regionalen Zutaten ohne Ei
Hartweizen, Dinkel-Vollkorn & Low Carb - High Protein

Tomatensoßen

Gekühlte Getränke

Bauernhof-Eis (April-Oktober)

Individuelle Geschenke

Fränkische Kartoffelchips

Saisonale Angebote
(z.B. Bärlauchpesto)

natuerlichnudel NatuerlichNudel

REGIONALE KÜCHE VOR ORT

Ital-Fränkisches Lekkerli-Lädla am Campingplatz

Langlau



im Biergarten erlaubt

Unser Angebot:

Frische Brötchen, Lebensmittel, Getränkemarkt, Zeitschriften, Kaffeespezialitäten – auch „to go“, frische Kuchen & Backwaren, selbstgemachte Pizza, Pasta, Salate, Snacks, Fischbrötchen, fränkische Bratwürste, u.v.m.

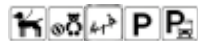
Öffnungszeiten: Hauptsaison tgl. 8:00 Uhr bis 21:00 Uhr; Nebensaison auf Anfrage – siehe Aushang

Küchenzeiten: HS tgl. selbstgemachte Pizza und Snacks ab 12:00 Uhr

Ital.-Fränkisches LekkerliLädla, Seestraße 34
91738 Pfofeld/Langlau, Tel. (0 98 34) 9 75 81 79

Gasthaus „Zur Eisenbahn“

Langlau



Unser Angebot:

Genießen Sie unsere fränkischen Spezialitäten wie Sauerbraten mit Klößen, oder Krenfleisch mit Salzkartoffeln. Zum Dessert empfehlen wir Quarkbällchen oder unsere Eiskarte.

Öffnungszeiten + Küchenzeiten:

So, feiertags: 11:30 bis 14:00 Uhr und Fr bis Mi 17:30 bis 20:30 Uhr;

Ruhetag: Donnerstag (im August ab 17:30 Uhr geöffnet);

Familie Klejna, Bahnhofstraße 3, 91738 Pfofeld/Langlau, Tel. (0 98 34) 16 92
www.gasthaus-zur-eisenbahn.de

Strandhotel Seehof ****

Langlau



Restaurant: Reichhaltiges Frühstücksbuffet und saisonale Speisekarte zum Abendessen. Reservierung erwünscht.

Café: Leckere Kuchen und Torten aus hauseigener Konditorei, bei schönem Wetter auf unserer Seeterrasse.

Waldschenke mit Biergarten und Köstlichkeiten vom Grill.


Öffnungszeiten und Angebote www.strandhotel-seehof.de

Seestraße 33, 91738 Langlau,
Tel. +49 98 34 98 80, info@strandhotel-seehof.de

Gasthof „Zur Sonne“

Wachstein

Familienfreundlichkeit und Tradition stehen in unserem Gasthof an erster Stelle. Bei uns kommen hausgemachte fränkische Gaumenfreuden aus der Region auf den Tisch. In unseren gemütlichen Gasträumen und Saal bieten wir Ihnen viel Platz für Zusammenkünfte jeder Art. Auch die Kleinen sollen nicht zu kurz kommen, speziell für sie haben wir unsere Scheune zu einem Indoor-Spielplatz umgebaut. Ein perfekter Ort für die Kleinen, die hier genug Platz zum Spielen und Toben haben. An heißen Tagen lädt die Terrasse mit schattenspendenden Pflanzen zum Verweilen ein. Biker und Busse sind in unserem Haus herzlich willkommen.



Unser Angebot:

Indoor-Spielscheune für Groß und Klein; Regionale Produkte

Öffnungszeiten:

So, feiertags: 11:30 bis 13:30 Uhr und Mi bis So 17:00 bis Ende;

Ruhetag: Montag+Dienstag

Küchenzeiten:

So, feiertags: 11:30 bis 13:30 Uhr und Mi bis So 17:00 bis 20:00 Uhr

Sitzplätze:

Innen 60, außen 50,
Saal 110, Nebenzimmer 60



Familie Oster, Lindenstr. 11, 91741 Theilenhofen/Wachstein,
Tel. (0 98 34) 12 29, info@gasthof-oster.de,
www.gasthof-oster.de

Gasthof „Zum Signal“

Theilenhofen



Unser Angebot: fränkische Küche, Dienstag Schnitzeltag;

1. Sonntag im Monat Schaufele; Signalfest 01.+03.08.2025

Öffnungszeiten: Mo, Mi, Fr 17:30–22:00, Di 11:30–22:00 Uhr,

So 11:00–14:00 + 17:30–22:00 Uhr oder nach Vereinbarung;

Ruhetag: Do + Sa (07.8.-11.09. Mo + Do)

Küchenzeiten: abends bis 20:30 Uhr; Mittagstisch nach Vereinbarung; Dienstag durchgehend warme Küche;

Familie Ernst, Hauptstraße 24, 91741 Theilenhofen, **Bitte immer rechtzeitig reservieren:**
Tel. (0 98 34) 17 91, gasthof@zum-signal.de, www.zum-signal.de

Gasthaus Conrad

Alesheim



Unser Angebot: Reichhaltige fränkische Brotzeitkarte; Regionale Spezialitäten; Gerichte der Saison und donnerstags Schlachtschüssel;

Unterstellmöglichkeit für Fahrräder; Leihräder vorhanden

Öffnungszeiten: ab 9:00 Uhr; **Ruhetag:** Mo bis Mi;

Küchenzeiten: Do bis So 11:00–14:00 Uhr und 17:30–20:30 Uhr, sowie n. Vereinbarung

Familie Conrad, Weimersheimer Str. 10, 91793 Alesheim,
Tel. (0 91 46) 2 88, info@gasthaus-conrad.de, www.gasthaus-conrad.de

VERANSTALTUNGS HIGHLIGHTS 2025

So, **27. April** – 11.00–17.00 Uhr
FAMILIEN-ERLEBNISTAG

Rund um den Kleinen und Großen Brombachsee können die Kids eine Menge ausprobieren, erleben und entdecken. Im Seezentrum Langlau kommt ein Zauberer, sind viele Mitmachstationen, Kinderschminken, Hüpfburg und um 16.00 Uhr die große Schatzsuche mit tollen Gewinnen!
📍 www.zv-brombachsee.de



So, **03. August** – 10.00–12.00 Uhr
SANDSKULPTUREN-WETTBEWERB

Baumeister gesucht ... Jung & Alt, Gruppen oder Einzelpersonen, beweisen hier ihre Kreativität. Schaufeln, Eimer und ähnliche Hilfsmittel sind erlaubt. Den besten Bauwerken winken tolle Preise.
Seezentrum Langlau. Info-Tel. (0 98 34) 6 97



Fr, **29. August** – ab 18.00 Uhr (freier Eintritt)
MAGISCHE MOMENTE ... Laser.Kultur.Kulinarik.

Ein Meer aus Lichtern. Ein Rausch aus Farben. Ein Abenteuer für die Sinne. An den vier Anlegestellen der MS Brombachsee am Großen Brombachsee findet ein gigantisches Laserspektakel zu brandaktueller Filmmusik statt.
📍 www.magische-momente-brombachsee.de



So, **12. Oktober** – Start 13.00 Uhr
22. SCHÄUFELE-REGATTA 2025

Seit 2004 organisiert die Segelschule Greubel diese beliebte Regatta am Kleinen Brombachsee mit ansehnlichen Schäufoleessen. Das Mindestalter beträgt 12 Jahre. Die Boote (Kielboot oder Jolle) werden von der Segelschule gestellt und mit jeweils drei Personen besetzt.
📍 www.greubel.de



Dezember bis Februar
BROMBACHSEER WINTERSPIELE IM SAN-SHINE-CAMP

Unterhaltsame Wettbewerbe an den Samstagnachmittagen in der gemütlichen Brombachsee Alm: Schafkopf, Halma, Mensch ärgere dich nicht, Bingo uvm.
📍 www.san-aktiv-tours.de



2025 – ein Jahr voller Möglichkeiten
Aktuelle Termine finden Sie auf unserer Homepage www.pfofeld-am-brombachsee.de

REGELMÄSSIGE VERANSTALTUNGEN

Sonntags – Mai–September 11:00–13:00 Uhr
WEISSWURSTFRÜHSTÜCK MIT LIVE-MUSIK AN DER WALDSCHENKE

Fränkische Atmosphäre: Erleben Sie die perfekte Kombination aus Musik, Kulinarik und fränkischer Gastfreundschaft beim Frühschoppen im Seezentrum Langlau. Nur bei schönem Wetter - Eintritt frei!
Tel. (0 98 34) 98 80 📍 www.strandhotel-seehof.de



Montags – 10.30 Uhr
GÄSTEBEGRÜSSUNG

Tourist-Info Langlau Tel. (0 98 34) 6 97
Sektempfang mit Infos rund um das Fränkische Seenland. Eintritt frei – keine Anmeldung erforderlich!
vom 26. Mai - 29. September (Ausnahme nach Pfingsten am Dienstag 10. Juni)



Montags – 18.00 Uhr, **Dienstags** – 18.30 Uhr
QI GONG

Qi Gong ist eine Tradition von langsamen, fließenden Körperübungen und Konzentration, die die Lebensenergie (Qi) harmonisiert. Bei schönem Wetter am Römerbad Theilenhofen, bei schlechtem Wetter im Rathaus Theilenhofen; Teilnahme 12,00 €, Anmeldung Tel. (0 15 16) 7 32 99 27



Donnerstag, Freitag, Samstag, Sonntag
INSELKLÄNGE BADEHALBINSEL ABSBERG

Livemusik in besonderer Atmosphäre und Bewirtung auf der Badehalbinsel Absberg. Handgemachte und mit Herz dargebotene Musik von verschiedenen Künstlern. Eintritt frei – um Spenden für die Musiker wird gebeten!

Donnerstag und Samstag Abend – Wakepark
📍 wakepark-brombachsee.de 📷 [@kulturinsel.brombachsee](https://www.instagram.com/kulturinsel.brombachsee)
Freitag Abend und Sonntag Nachmittag – SAN-shine-Camp
📍 www.san-aktiv-tours.de



bay. Oster- Pfingst- & Sommerferien (nicht an Feiertagen)
MONTAGS MINI-KAPITÄNSPATENT

Kinder von 5–16 Jahren fahren für 4,00 € und erfahren spielerisch viel Wissenswertes über das Schiff, dürfen den Kapitän im Steuerhaus besuchen und erhalten als Erinnerung eine Urkunde.
DIENSTAGS WICKIE ERLEBNISTAG für die ganze Familie. Lustige Wikingerspiele und Aktionen für Kinder rund um Wickie zum regulären Fahrpreis.
📍 www.ms-brombachsee.com



KUNSTHANDWERK & MEHR

Sa + So, **06. + 07. September** – 10:00–18:00 Uhr

Der Markt hat sich inzwischen fest in der Region etabliert und bietet jede Menge für das Auge und für die Seele. Ob Schmuck, Glaskunst, Keramik, Textilien und ungewöhnliche Gaumenfreuden – die Besucher dürfen sich auf eine große Auswahl an Ausstellern freuen! Freier Eintritt!

Viele weitere Veranstaltungen finden Sie unter www.pfelfeld-am-brombachsee.de oder im wöchentlichen Veranstaltungs-Newsletter



GEMEINDE **PFOLFELD**



am Brombachsee

Tourist-Information Gemeinde Pfofeld

Staatlich anerkannter Erholungsort

Seestraße 12a, 91738 Pfofeld – Ortsteil Langlaur

Tel. (0 98 34) 6 97, Fax (0 98 34) 97 56 62, info@pfelfeld.de

www.pfelfeld-am-brombachsee.de, www.theilenhofen.de

ÖFFNUNGSZEITEN:

Pfingsten–August: Mo–Fr 9:30–12:00 Uhr

Mo, Di, Fr 14:00–16:00 Uhr, Sa 10:00–12:00 Uhr

September–Pfingsten: Mo–Do 9:30–12:00 Uhr

Fr 14:00–16:00 Uhr, Nov.–Ostern Mi geschlossen
an Feiertagen geschlossen

